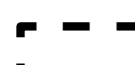















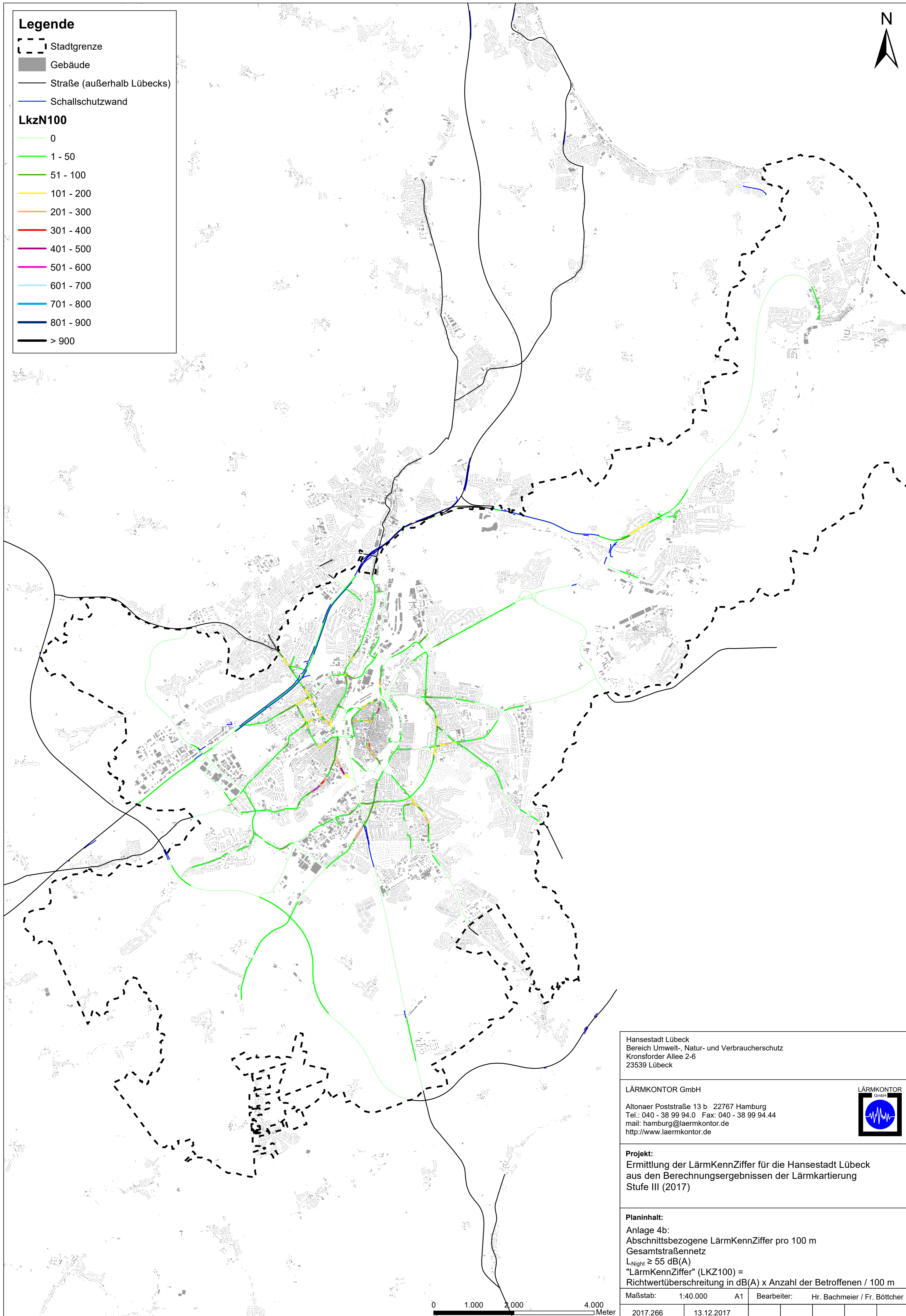



Legende

-  Stadtgrenze
 -  Gebäude
 -  Straße (außerhalb Lübecks)
 -  Schallschutzwand
- LkzN100**
-  0
 -  1 - 50
 -  51 - 100
 -  101 - 200
 -  201 - 300
 -  301 - 400
 -  401 - 500
 -  501 - 600
 -  601 - 700
 -  701 - 800
 -  801 - 900
 -  > 900



Hansestadt Lübeck Bereich Umwelt-, Natur- und Verbraucherschutz Kronsfordter Allee 2-6 23539 Lübeck			
LÄRMKONTOR GmbH Altonaer Poststraße 13 b 22767 Hamburg Tel.: 040 - 38 99 94.0 Fax: 040 - 38 99 94.44 mail: hamburg@laermkontor.de http://www.laermkontor.de			
Projekt: Ermittlung der LärmKennZiffer für die Hansestadt Lübeck aus den Berechnungsergebnissen der Lärmkartierung Stufe III (2017)			
Planinhalt: Anlage 4b: Abschnittsbezogene LärmKennZiffer pro 100 m Gesamtstraßennetz $L_{Night} \geq 55 \text{ dB(A)}$ "LärmKennZiffer" (LKZ100) = Richtwertüberschreitung in dB(A) x Anzahl der Betroffenen / 100 m			
Maßstab:	1:40.000	A1	Bearbeiter:
	2017.266	13.12.2017	Hr. Bachmeier / Fr. Böttcher