

Zwischen

Der Hansestadt Lübeck
- vertreten durch den Bürgermeister -

u n d

dem Kreis Stormarn
- vertreten durch den Landrat -

wird aufgrund des Gesetzes über kommunale Zusammenarbeit (GkZ) vom 28.02.2003, in Verbindung mit dem Gesetz über die Notfallrettung und den Krankentransport (Rettungsdienstgesetz – RDG) vom 29.11.1991, folgende

2. Änderung

zur öffentlich-rechtlichen Vereinbarung vom 30.11.1999/17.12.1999 vereinbart:

I.

§ 2 erhält folgenden Wortlaut:

Den Versorgungsbereich bilden:

1. die Gemeinden Mönkhagen und Badendorf des Kreises Stormarn. Die exakte räumliche Abgrenzung des Versorgungsbereichs ergibt sich aus dem als Anlage 1 beigefügten Lageplan und dem als Anlage 2 beigefügten Straßenverzeichnis. Die Anlagen sind Bestandteile dieser Vereinbarung.
Ergänzungen oder Änderungen des Lageplans bzw. des Straßenverzeichnisses beider Gemeinden gelten ohne ausdrückliche Änderung dieser öffentlich-rechtlichen Vereinbarung als vereinbarte Regelung zum Versorgungsbereich. Die Vertragspartner werden sich gegenseitig unverzüglich nach Bekanntwerden über Änderungen des Lageplans bzw. des Straßenverzeichnisses unterrichten.
2. die folgenden Abschnitte der Bundesautobahnen A 1 und A 20:
BAB A 1 in Fahrrichtung Hamburg – von der Stadtgrenze der Hansestadt Lübeck über das Autobahnkreuz Lübeck bis zur Anschlussstelle Reinfeld.
BAB A 20 in Fahrrichtung Bad Segeberg – von der Stadtgrenze der Hansestadt Lübeck über das Autobahnkreuz Lübeck bis zur Anschlussstelle Geschendorf, soweit das Stormarner Kreisgebiet betroffen ist. In der Gegenrichtung von der Anschlussstelle Mönkhagen über das Autobahnkreuz Lübeck bis zur Stadtgrenze der Hansestadt Lübeck.
Die genaue Zuständigkeit im Autobahnkreuz Lübeck ist aus dem als Anlage 3 beigefügten Lageplan ersichtlich.

II.

Diese 2. Änderung der öffentlich-rechtlichen Vereinbarung tritt zum 01. Januar 2011 in Kraft.

III.

Alle übrigen Regelungen der öffentlich-rechtlichen Vereinbarung bleiben unberührt.

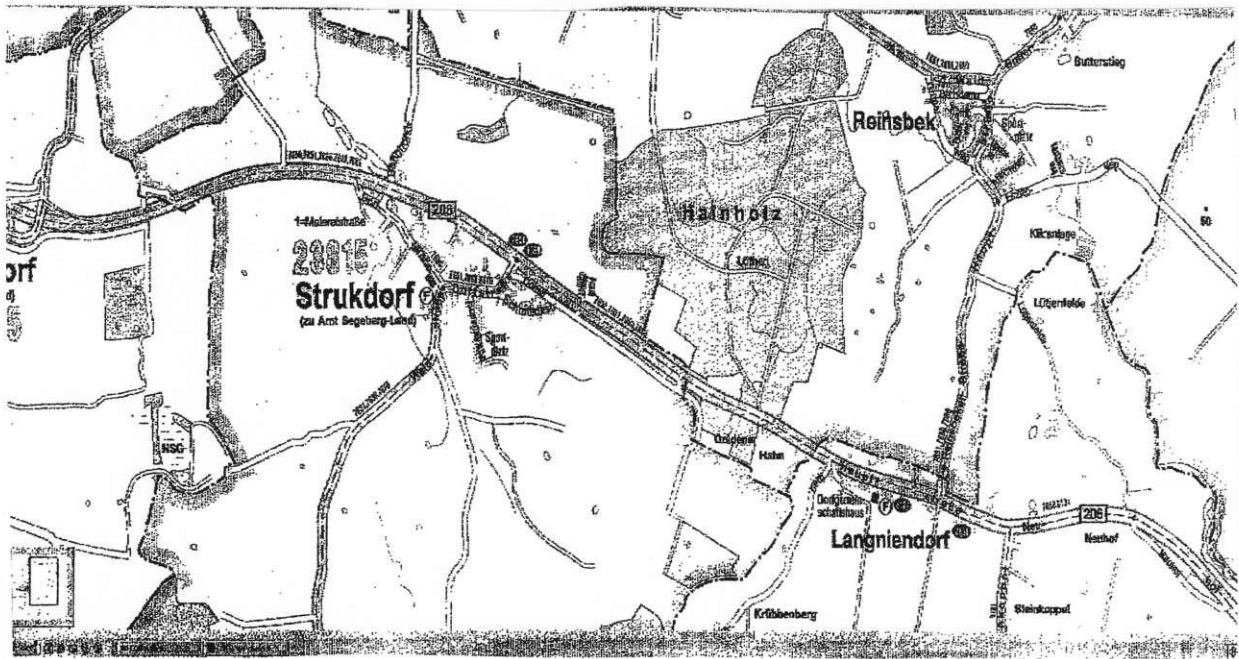
Lübeck, 13.10.2011

Hansestadt Lübeck
Der Bürgermeister

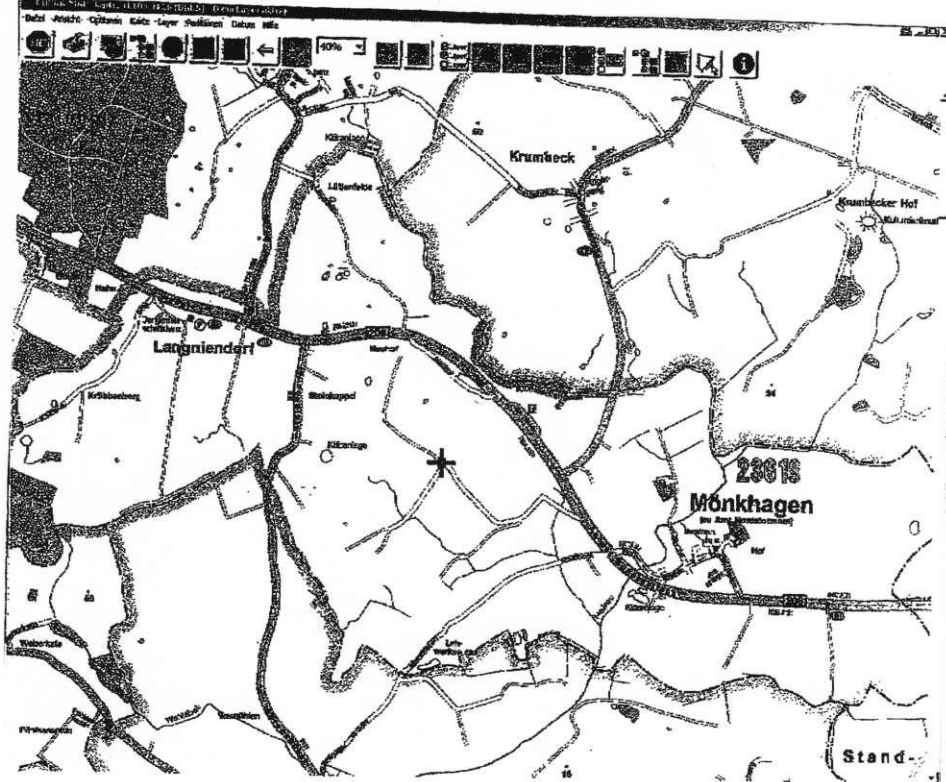
Bad Oldesloe, 12.04.2011

Kreis Stormarn
Der Landrat

Anlage 1

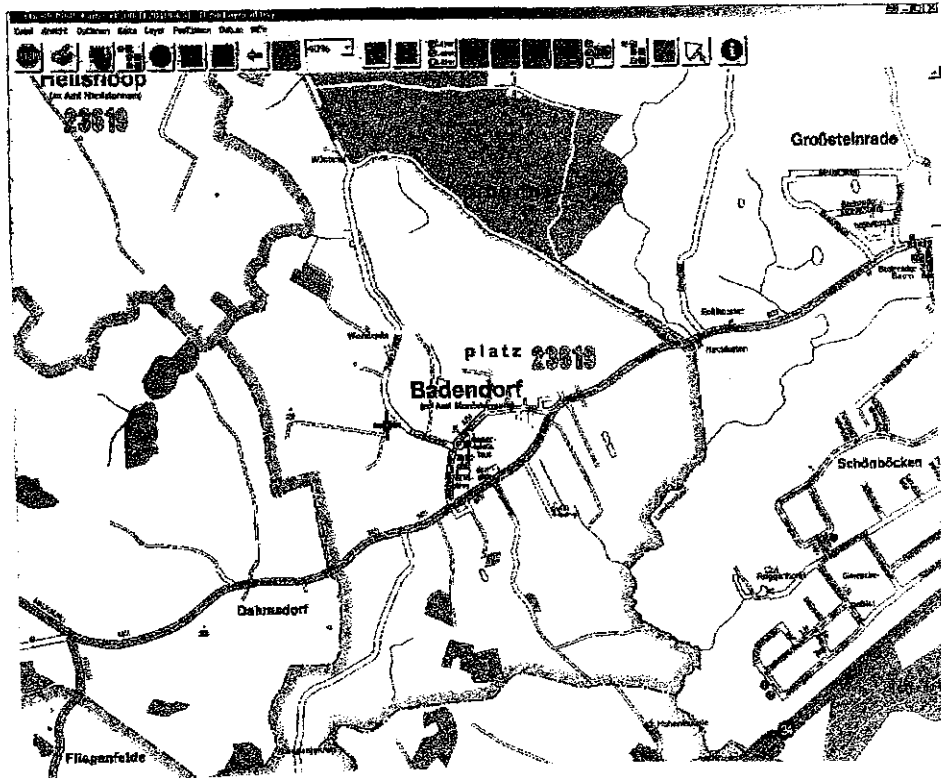


Ausdruck vom: Dienstag, 12. August 2008 11:43:20
PC-Name: ADMIN3
Benutzername: Administrator



Ausdruck vom: Dienstag, 12. August 2008 11:44:20
 PC-Name: ADMIN3
 Benutzername: Administrator

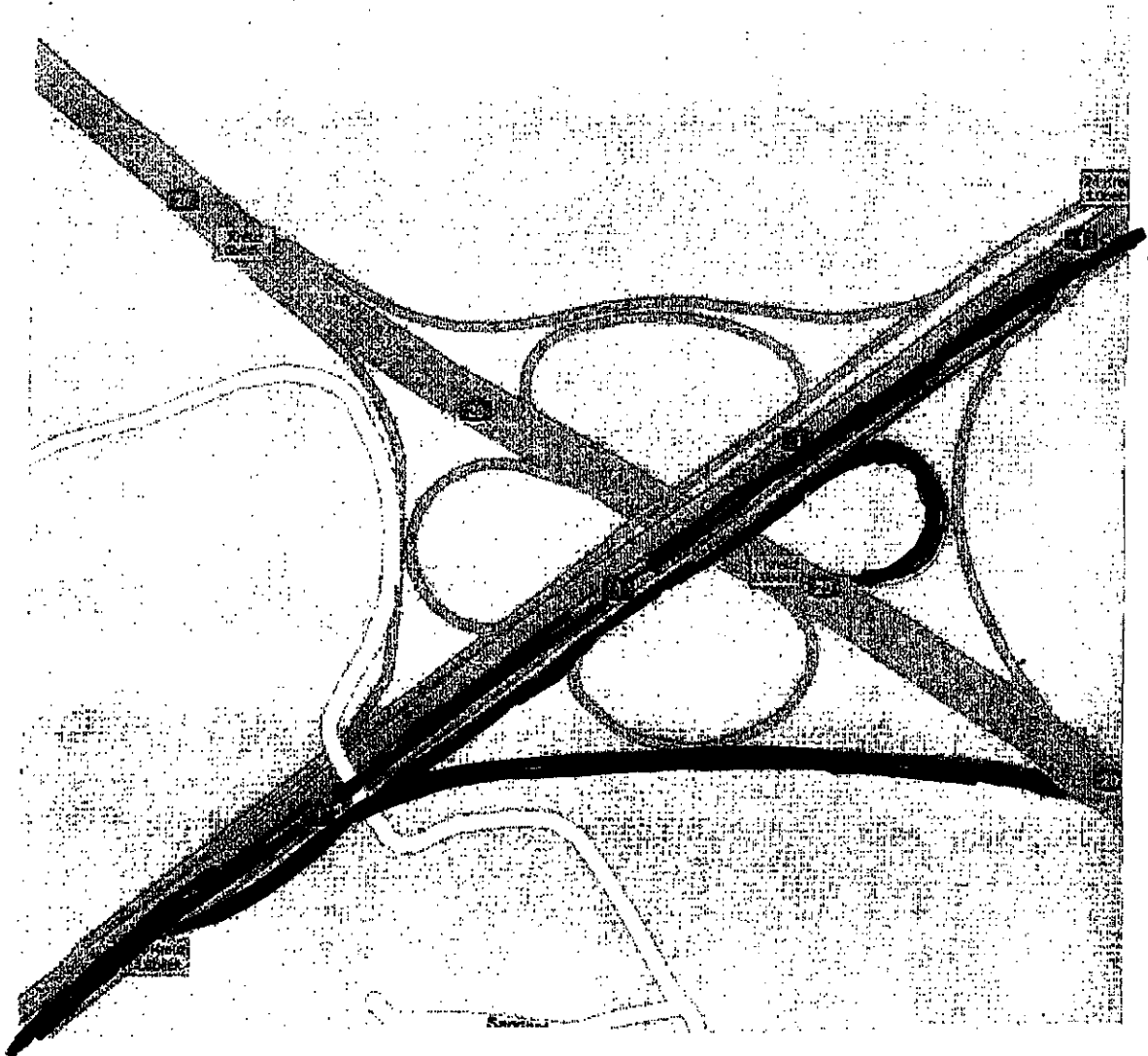
Anlage 1



Anlage 2

Ort	Ortsteil	Straße
Badendorf	Badendorf	Dorfstraße
Badendorf	Badendorf	Hauptstraße
Badendorf	Badendorf	Heckkatzen
Badendorf	Badendorf	Langenjahren
Badendorf	Badendorf	Mitteltor
Badendorf	Badendorf	Wendrade
Badendorf	Badendorf	Wüstenei
Badendorf	Badendorf	Ziegelweg
Badendorf	Badendorf	Zur Wüstenei
Mönkhagen	Langniendorf	An der Bundesstraße
Mönkhagen	Langniendorf	B 206 - Reinsbeker Straße
Mönkhagen	Langniendorf	B 206 - Mönkhagen Richtung Strukdorf
Mönkhagen	Langniendorf	Hauptstraße
Mönkhagen	Langniendorf	Krübbenberg
Mönkhagen	Langniendorf	Lütjenfelde
Mönkhagen	Langniendorf	Moorkaten
Mönkhagen	Langniendorf	Neuhof
Mönkhagen	Langniendorf	Reinsbeker Straße
Mönkhagen	Langniendorf	Steinkoppel
Mönkhagen	Mönkhagen	Am Sportplatz
Mönkhagen	Mönkhagen	An der Au
Mönkhagen	Mönkhagen	An der Bundesstraße
Mönkhagen	Mönkhagen	B 206 - Fichtenstraße
Mönkhagen	Mönkhagen	B 206 - Parkplatz Mönkhagen
Mönkhagen	Mönkhagen	B 206 - Steinkoppel
Mönkhagen	Mönkhagen	B 206 Mönkhagen Richtung Lübeck
Mönkhagen	Mönkhagen	Dorfstraße
Mönkhagen	Mönkhagen	Rodenbek

Zuständigkeit im Autobahnkreuz Lübeck



———— Rettungsdienst Kreis Stormarn

Nicht markierte Fahrbahnen sind in der Zuständigkeit des Rettungsdienstes der Hansestadt Lübeck