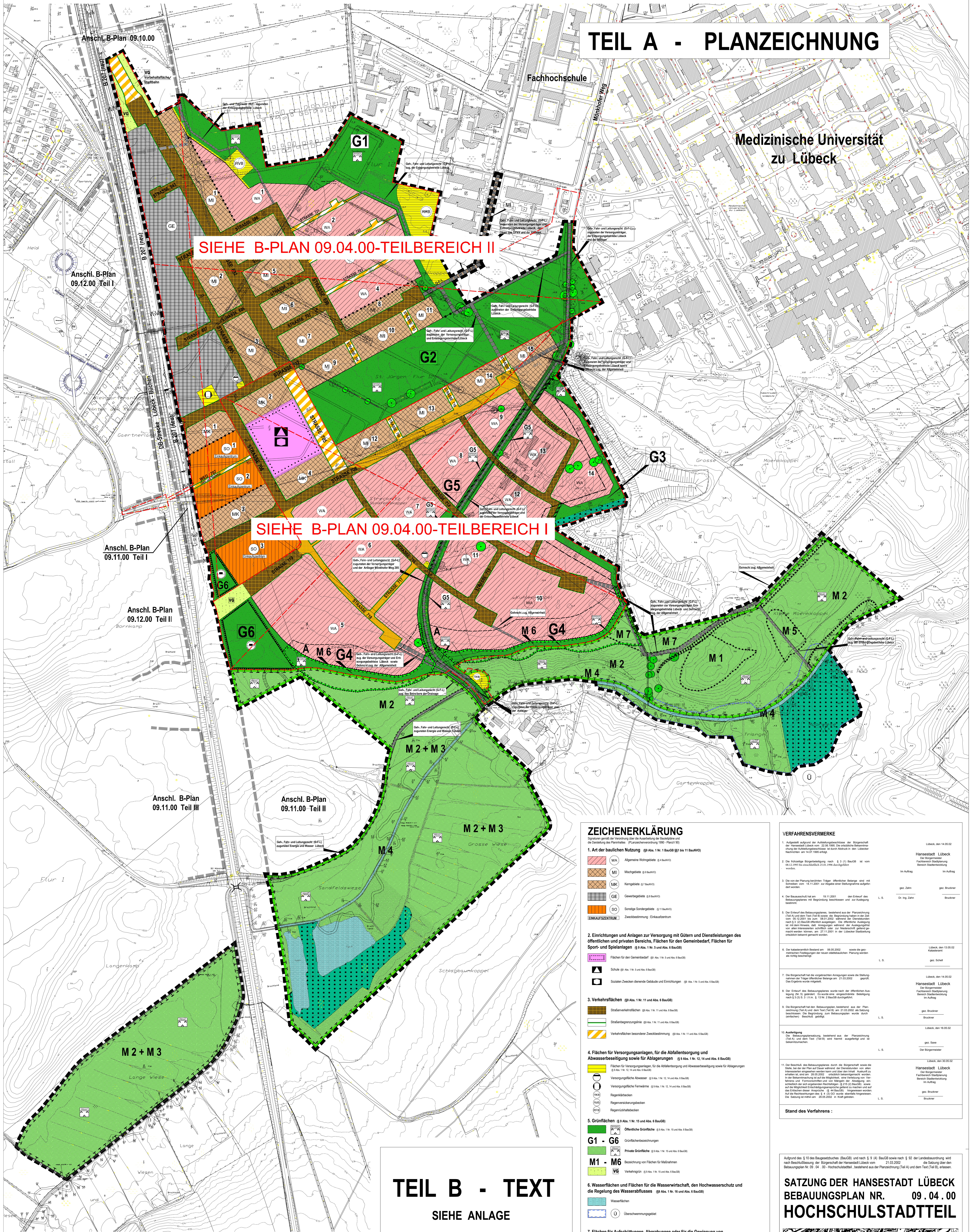


TEIL A - PLANZEICHNUNG



ZEICHENERKLÄRUNG

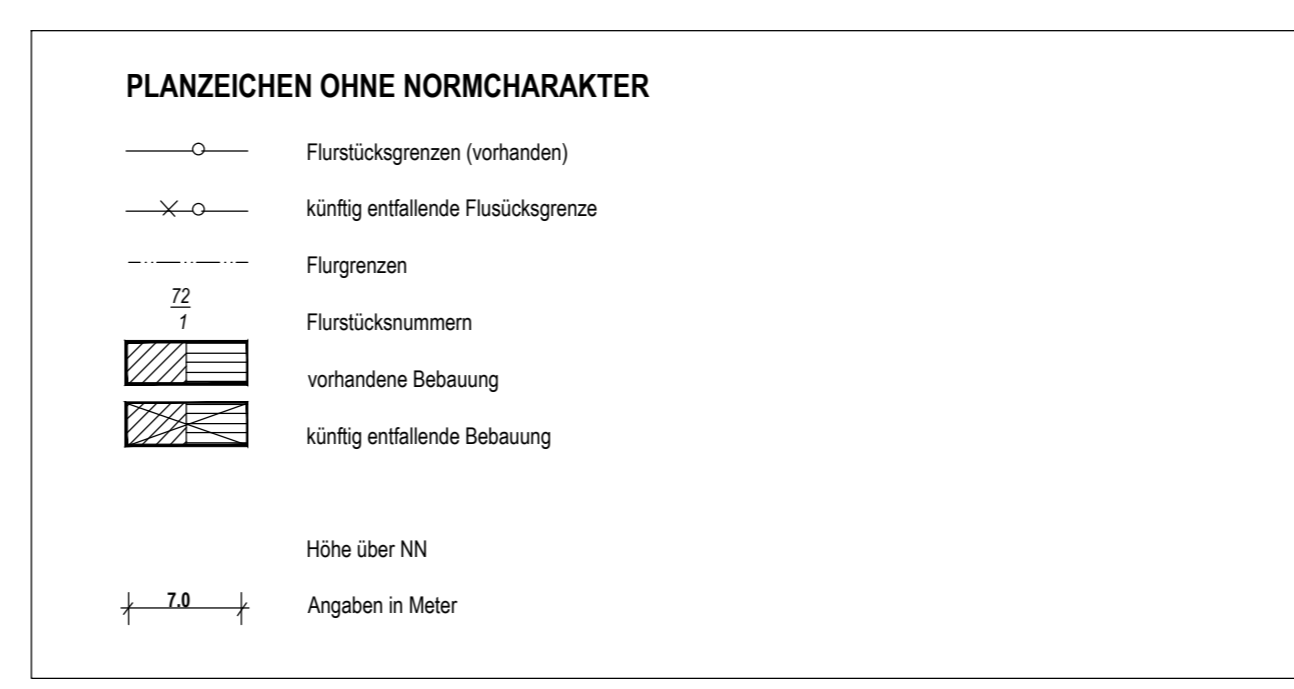
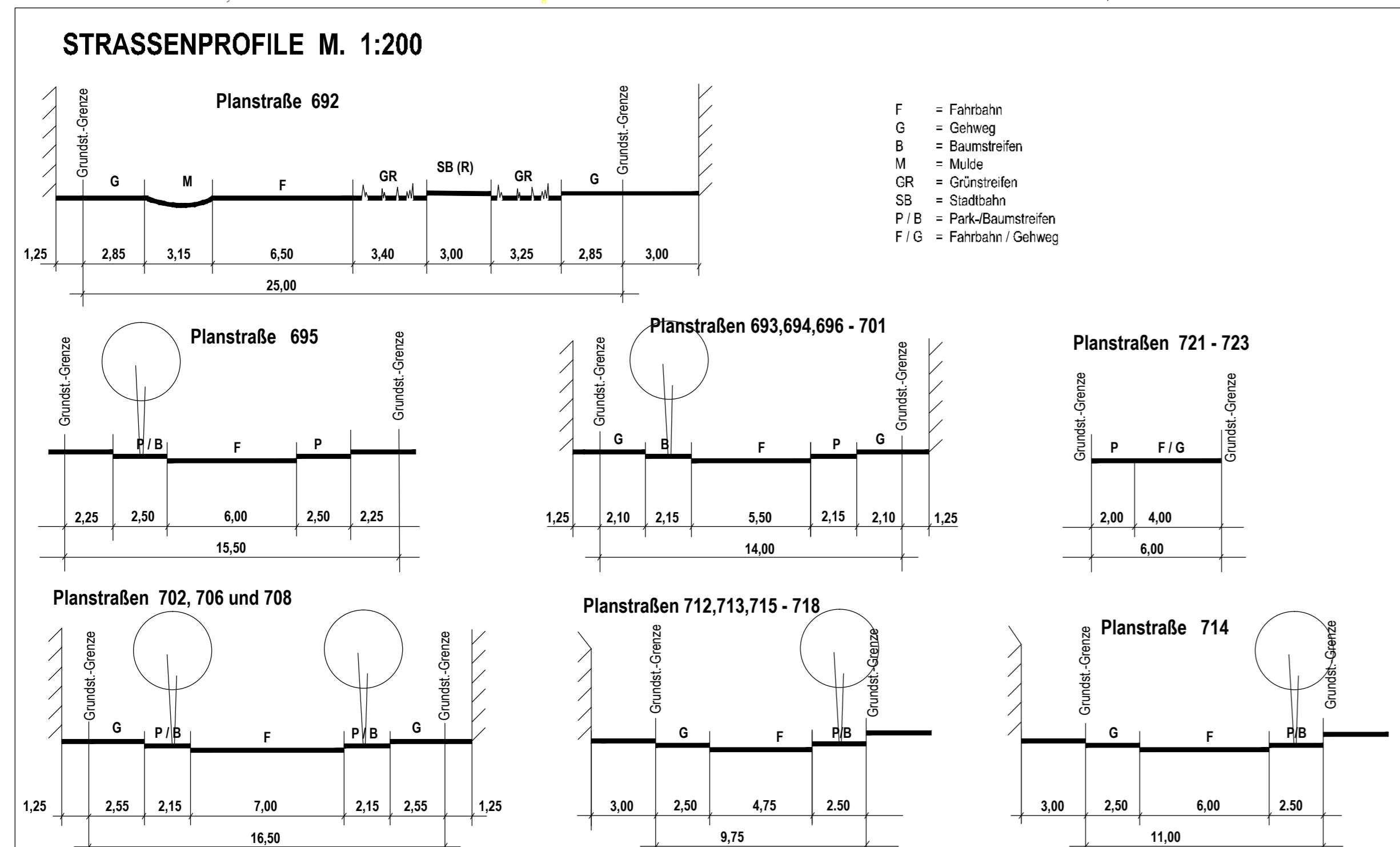
- Art der baulichen Nutzung** (§§ Abs. 1 Nr. 1 BauBzG bis 11 BauBzG)
  - WA: Allgemeine Wohngebiete (§ 8 BauBzG)
  - MI: Mischgebiete (§ 9 BauBzG)
  - MK: Kerngebiete (§ 9 BauBzG)
  - GE: Gewerbegebiete (§ 9 BauBzG)
  - SO: Sonstige Sondergebiete (§ 11 BauBzG)
  - LEINLAUFSTRICH: Zweckbestimmung: Einkaufszentren
- Einrichtungen und Anlagen zur Versorgung mit Gütern und Dienstleistungen des öffentlichen und privaten Bereichs, Flächen für den Gemeinbedarf, Flächen für Sport- und Spielanlagen** (§ 9 Abs. 1 Nr. 5 und Abs. 4 BauBzG)
  - Schule (§ 9 Abs. 1 Nr. 5 und Abs. 4 BauBzG)
  - Sozialer Zwecken dienende Gebäude und Einrichtungen (§ 9 Abs. 1 Nr. 5 und Abs. 4 BauBzG)
- Verkehrsflächen** (§ 9 Abs. 1 Nr. 11 und Abs. 6 BauBzG)
  - Straßenverkehrsflächen (§ 9 Abs. 1 Nr. 11 und Abs. 6 BauBzG)
  - Straßenbegrenzungsfläche (§ 9 Abs. 1 Nr. 11 und Abs. 6 BauBzG)
  - Verkehrsflächen besonderer Zweckbestimmung (§ 9 Abs. 1 Nr. 11 und Abs. 6 BauBzG)
- Flächen für Versorgungsanlagen, für die Abfallentsorgung und Abwasserbeseitigung sowie für Ablagerungen** (§ 9 Abs. 1 Nr. 12, 14 und Abs. 6 BauBzG)
  - Flächen für Versorgungsanlagen, für die Abfallentsorgung und Abwasserbeseitigung sowie für Ablagerungen (§ 9 Abs. 1 Nr. 12 und Abs. 6 BauBzG)
  - Versorgungsfähige Abwasser (§ 9 Abs. 1 Nr. 12 und Abs. 6 BauBzG)
  - Versorgungsfähige Feststoffe (§ 9 Abs. 1 Nr. 12 und Abs. 6 BauBzG)
  - Regenklärbecken
  - Regenversickerbecken
  - Regenrückhaltebecken
- Grünflächen** (§ 9 Abs. 1 Nr. 15 und Abs. 6 BauBzG)
  - Öffentliche Grünfläche (§ 9 Abs. 1 Nr. 15 und Abs. 6 BauBzG)
  - Grünflächenbeschränkungen
  - Private Grünfläche (§ 9 Abs. 1 Nr. 15 und Abs. 6 BauBzG)
  - M1 - M6: Bezeichnung von Flächen für Maßnahmen
  - VG: Verkehrsgrün (§ 9 Abs. 1 Nr. 15 und Abs. 6 BauBzG)
- Wasserflächen und Flächen für die Wasserversorgung, den Hochwasserschutz und die Regelung des Wasserabflusses** (§ 9 Abs. 1 Nr. 16 und Abs. 6 BauBzG)
  - Wasserflächen
  - Überschwermetallgebiet
- Flächen für Aufschüttungen, Abgrabungen oder für die Gewinnung von Bodenschichten** (§ 9 Abs. 1 Nr. 17 und Abs. 6 BauBzG)
  - Flächen für Aufschüttungen (§ 9 Abs. 1 Nr. 17 und Abs. 6 BauBzG)
- Flächen für die Landwirtschaft und Wald** (§ 9 Abs. 1 Nr. 18 und Abs. 6 BauBzG)
  - Flächen für Wald (§ 9 Abs. 1 Nr. 18 und Abs. 6 BauBzG)
- Planungen, Nutzungsregelungen, Maßnahmen und Flächen für Maßnahmen zum Schutz, zur Pflege und zur Entwicklung von Natur und Landschaft** (§ 9 Abs. 1 Nr. 20, 21 und Abs. 6 BauBzG)
  - Umgrenzung von Flächen zum Schutz vor Erosion, zur Pflege und zur Entwicklung von Natur und Landschaft (§ 9 Abs. 1 Nr. 20, 21 und Abs. 6 BauBzG)
  - Umgrenzung von Flächen für Maßnahmen zum Schutz, zur Pflege und zur Entwicklung von Natur und Landschaft (M 6 siehe textliche Festsetzungen) (§ 9 Abs. 1 Nr. 20, 21 und Abs. 6 BauBzG)
  - Umgrenzung von Flächen zum Anpflanzen von Bäumen, Sträuchern und sonstigen Bepflanzungen (§ 9 Abs. 1 Nr. 20, 21 und Abs. 6 BauBzG)
  - Umgrenzung von Flächen mit Bindungen für Bepflanzungen und für die Erhaltung von Bäumen, Sträuchern und sonstigen Bepflanzungen sowie von Gewässern (§ 9 Abs. 1 Nr. 20, 21 und Abs. 6 BauBzG)
  - Bäume zu erhalten (§ 9 Abs. 1 Nr. 20 und Abs. 6 BauBzG)
- Sonstige Planzeichen**
  - Grenz des räumlichen Geltungsbereiches des Bebauungsplans (§ 9 Abs. 7 BauBzG)
  - Abgrenzung unerschließlicher Nutzung
  - Mi-Geh-, Fahr- und (einfach) Laßwegen sowie zu beidseitigen (G-F-A) (§ 9 Abs. 1 Nr. 21 und Abs. 6 BauBzG)
  - Reinortflächen
  - Waldabgrenzung

VERFAHRENSVERMERKE

Nr.	Verfahrensvermerk	Datum	Verfasser	Prüfer
1.	Die Vorplanung befindet sich im Stadium der... (Text)	09.04.00	Hansestadt Lübeck	
2.	Die Vorplanung befindet sich im Stadium der... (Text)	09.04.00	Hansestadt Lübeck	
3.	Die Vorplanung befindet sich im Stadium der... (Text)	09.04.00	Hansestadt Lübeck	
4.	Die Vorplanung befindet sich im Stadium der... (Text)	09.04.00	Hansestadt Lübeck	
5.	Die Vorplanung befindet sich im Stadium der... (Text)	09.04.00	Hansestadt Lübeck	
6.	Die Vorplanung befindet sich im Stadium der... (Text)	09.04.00	Hansestadt Lübeck	
7.	Die Vorplanung befindet sich im Stadium der... (Text)	09.04.00	Hansestadt Lübeck	
8.	Die Vorplanung befindet sich im Stadium der... (Text)	09.04.00	Hansestadt Lübeck	
9.	Die Vorplanung befindet sich im Stadium der... (Text)	09.04.00	Hansestadt Lübeck	
10.	Die Vorplanung befindet sich im Stadium der... (Text)	09.04.00	Hansestadt Lübeck	

TEIL B - TEXT

SIEHE ANLAGE



**M. 1:2000**

Lübeck, den 25.02.2002 Oldenburg/Blödt  
 D:\PLANUNG\109-04-00\B-plan.dwg  
 Status: - Gesamt 11000 Prof. 2 (plan2002)

Gezeichnet: Oldenburg/Blödt  
 Geprüft: Stüjgen/Strakoski  
 Freigegeben: Oldenburg/Blödt

Abgefragt aufgrund z.B. Änderungen  
 und/oder anderer Abwachen:  
 Lübeck, den 22.03.01

2001 Ing. Jörg Kuntze  
 2002 Ing. Jörg Kuntze  
 2003 Ing. Jörg Kuntze  
 2004 Ing. Jörg Kuntze  
 2005 Ing. Jörg Kuntze  
 2006 Ing. Jörg Kuntze  
 2007 Ing. Jörg Kuntze  
 2008 Ing. Jörg Kuntze  
 2009 Ing. Jörg Kuntze  
 2010 Ing. Jörg Kuntze  
 2011 Ing. Jörg Kuntze  
 2012 Ing. Jörg Kuntze  
 2013 Ing. Jörg Kuntze  
 2014 Ing. Jörg Kuntze  
 2015 Ing. Jörg Kuntze  
 2016 Ing. Jörg Kuntze  
 2017 Ing. Jörg Kuntze  
 2018 Ing. Jörg Kuntze  
 2019 Ing. Jörg Kuntze  
 2020 Ing. Jörg Kuntze  
 2021 Ing. Jörg Kuntze  
 2022 Ing. Jörg Kuntze

SATZUNG DER HANSESTADT LÜBECK BEBAUUNGSPLAN NR. 09.04.00 HOCHSCHULSTADTTEIL

Official stamps and logos:
 

- Hansestadt LÜBECK
- Der Bürgermeister
- Fachbereich Stadtplanung
- Bereich Stadtentwicklung